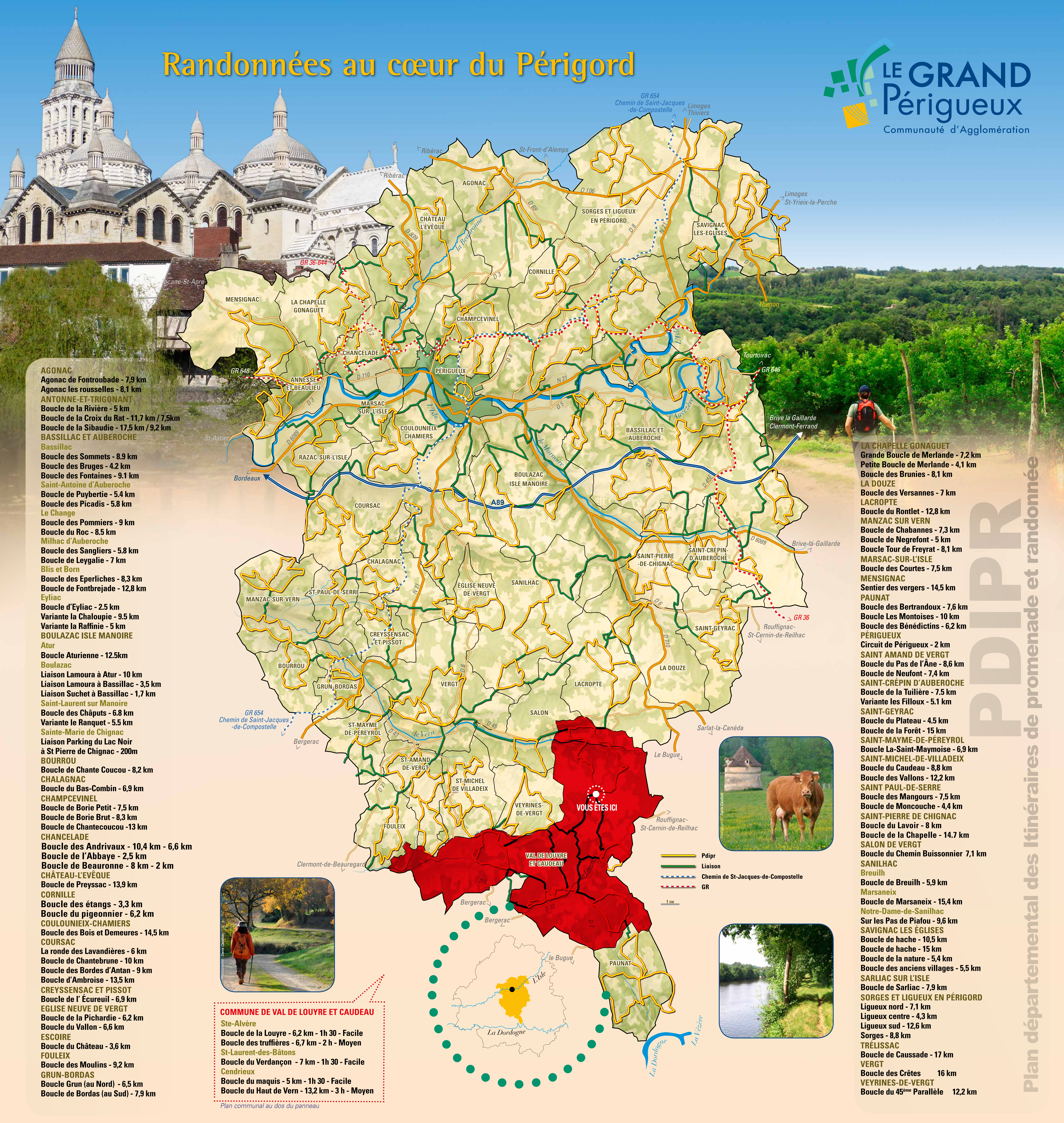


# Randonnées au cœur du Périgord



- AGONAC**  
Agonac de Fontrouade - 7,9 km  
Agonac les rousselles - 8,1 km
- ANTONNE-ET-TRIGNANT**  
Boucle de la Rivière - 5 km  
Boucle de la Croix du Rat - 11,7 km / 7,5km  
Boucle de la Sibaudie - 17,5 km / 9,2 km
- BASSILLAC ET AUBEROCHE**  
Bassillac  
Boucle des Sommets - 8,9 km  
Boucle des Bruges - 4,2 km  
Boucle des Fontaines - 9,1 km  
Saint-Antoine d'Auberoche  
Boucle de Puybertie - 5,4 km  
Boucle des Picadis - 5,8 km
- Le Change**  
Boucle des Pommiers - 9 km  
Boucle du Roc - 8,5 km
- Milhac d'Auberoche**  
Boucle des Sangliers - 5,8 km  
Boucle de Leygalie - 7 km
- Blis et Born**  
Boucle des Eperliches - 8,3 km  
Boucle de Fontbrejade - 12,8 km
- Eyliac**  
Boucle d'Eyliac - 2,5 km  
Variante la Chaloupie - 9,5 km  
Variante la Raffinie - 5 km
- BOULAZAC ISLE MANOIRE**  
Atur  
Boucle Aturienne - 12,5km
- Boulazac**  
Liaison Lamoura à Atur - 10 km  
Liaison Lamoura à Bassillac - 3,5 km  
Liaison Suchet à Bassillac - 1,7 km
- Saint-Laurent sur Manoire**  
Boucle des Châpôts - 6,8 km  
Variante le Ranquet - 5,5 km
- Sainte-Marie de Chignac**  
Liaison Parking du Lac Noir à St Pierre de Chignac - 200m
- BOURROU**  
Boucle de Chante Coucou - 8,2 km
- CHALAGNAC**  
Boucle du Bas-Combin - 6,9 km
- CHAMPCEVINEL**  
Boucle de Borie Petit - 7,5 km  
Boucle de Borie Brut - 8,3 km  
Boucle de Chantecoucou - 13 km
- CHANCELADE**  
Boucle des Andrivaux - 10,4 km - 6,6 km  
Boucle de l'Abbaye - 2,5 km  
Boucle de Beaurnonne - 8 km - 2 km
- CHÂTEAU-L'ÉVÊQUE**  
Boucle de Preyssac - 13,9 km
- CORNILLE**  
Boucle des étangs - 3,3 km  
Boucle du pigeonnier - 6,2 km
- COULOUNIEUX-CHAMIERES**  
Boucle des Bois et Demeures - 14,5 km
- COURSAC**  
La ronde des Lavandières - 6 km  
Boucle de Chantebrune - 10 km  
Boucle des Bordes d'Antan - 9 km  
Boucle d'Ambroise - 13,5 km
- CREYSSENSAC ET PISSOT**  
Boucle de l'Écureuil - 6,9 km
- EGLISE NEUVE DE VERGT**  
Boucle de la Pichardie - 6,2 km  
Boucle du Vallon - 6,6 km
- ESCOIRE**  
Boucle du Château - 3,6 km
- FOULEIX**  
Boucle des Moulins - 9,2 km
- GRUN-BORDAS**  
Boucle Grun (au Nord) - 6,5 km  
Boucle de Bordas (au Sud) - 7,9 km

- COMMUNE DE VAL DE LOUYRE ET CAUDEAU**  
Ste-Alvère  
Boucle de la Louyre - 6,2 km - 1h 30 - Facile  
Boucle des truffières - 6,7 km - 2 h - Moyen  
St-Laurent-des-Bâtons  
Boucle du Verdanzon - 7 km - 1h 30 - Facile  
Cendrieux  
Boucle du maquis - 5 km - 1h 30 - Facile  
Boucle du Haut de Vern - 13,2 km - 3 h - Moyen

Plan communal au dos du panneau


- LA CHAPELLE GONAGUET**  
Grande Boucle de Merlande - 7,2 km  
Petite Boucle de Merlande - 4,1 km  
Boucle des Brunies - 8,1 km
- LA DOUZE**  
Boucle des Versannes - 7 km  
LACROPTE  
Boucle du Rontlet - 12,8 km
- MANZAC SUR VERN**  
Boucle de Chabannes - 7,3 km  
Boucle de Negfont - 5 km  
Boucle Tour de Freyrat - 8,1 km
- MARSAC-SUR-L'ISLE**  
Boucle des Courtes - 7,5 km
- MENIGNAC**  
Sentier des vergers - 14,5 km
- PAUNAT**  
Boucle des Bertrandoux - 7,6 km  
Boucle Les Montoises - 10 km  
Boucle des Bénédictins - 6,2 km
- PÉRIGUEUX**  
Circuit de Périgueux - 2 km
- SAINTE-AMAND DE VERGT**  
Boucle du Pas de l'Âne - 8,6 km  
Boucle de Neufont - 7,4 km
- SAINTE-CRÉPIN D'AUBEROCHE**  
Boucle de la Tuilière - 7,5 km  
Variante les Filloux - 5,1 km
- SAINTE-GEYRAC**  
Boucle du Plateau - 4,5 km  
Boucle de la Forêt - 15 km
- SAINTE-MAYME-DE-PÉREYROL**  
Boucle La-Saint-Maymoise - 6,9 km
- SAINTE-MICHEL-DE-VILLADEIX**  
Boucle du Caudéau - 8,8 km  
Boucle des Vallons - 12,2 km
- SAINTE PAUL-DE-SERRE**  
Boucle des Mangours - 7,5 km  
Boucle de Moncouche - 4,4 km
- SAINTE-PIERRE DE CHIGNAC**  
Boucle du Lavoire - 8 km  
Boucle de la Chapelle - 14,7 km
- SALON DE VERGT**  
Boucle du Chemin Buissonnier 7,1 km
- SANILHAC**  
Breuilh  
Boucle de Breuilh - 5,9 km
- Marsaneix**  
Boucle de Marsaneix - 15,4 km
- Notre-Dame-de-Sanilhac**  
Sur les Pas de Piafou - 9,6 km
- SAVIGNAC LES EGLISES**  
Boucle de hache - 10,5 km  
Boucle de hache - 15 km  
Boucle de la nature - 5,4 km  
Boucle des anciens villages - 5,5 km
- SARLIAC SUR L'ISLE**  
Boucle de Sarliac - 7,9 km
- SORGES ET LIGUEUX EN PÉRIGORD**  
Ligueux nord - 7,1 km  
Ligueux centre - 4,3 km  
Ligueux sud - 12,6 km
- SORGES - 8,8 km**
- TRÉLISSAC**  
Boucle de Caussade - 17 km
- VERGT**  
Boucle des Crêtes - 16 km  
VEYRINES-DE-VERGT  
Boucle du 45<sup>ème</sup> Parallèle - 12,2 km

Plan départemental des itinéraires de promenade et randonnée

**PDI PR**







La façade ouest de l'église Saint-Jean-Baptiste

# Val de Louyre et Caudeau



## VILLAGE DE CENDRIEUX

L'origine du nom viendrait du germanique *sind* ou de l'occitan *Sendièr* qui veulent dire chemin, au XI<sup>ème</sup> siècle : *Sendarius*. Sur d'autres documents on retrouve un autre non : *Sendreos*. Ce nom évolue au 15<sup>ème</sup> siècle vers *Sendreus*. Une légende dit aussi que Cendrieux viendrait du nom de *Cendre*, rappelant les nombreuses guerres sur le village.

The origin of the name comes from the Germanic '*sind*' or the Occitan '*Sendièr*' which means 'path'. In the 11th century it was called *Sendarius*. But on some documents there is another name, *Sendreos*. In the 15th century, this name became *Sendreus*.

There is also a legend that says that Cendrieux comes from *Cendre* (ash), recalling the many wars in the village.

### STE-ALVÈRE

Boucle de la Louyre - 6,2 km - 1h 30 - Facile  
Boucle des Truffières - 6,7 km - 2 h - Moyen

### ST-LAURENT-DES-BÂTONS

Boucle du Verdanzo - 7 km - 1h 30 - Facile

### CENDRIEUX

Boucle du Maquis - 5 km - 1h 30 - Facile  
Boucle du Haut de Vern - 13,2 km - 3 h - Moyen

Plan Départemental des Itinéraires de Promenade et de Randonnée en Dordogne-Périgord



#### MOBILIER DE BALISAGE

Boucle du Maquis  
5 km - 1h 30 - Facile  
 Boucle du Haut de Vern  
13.2 km - 3 h - Moyen

Boucle locale  
Circular walk  
 Itinéraire de liaison  
Junction path

Départ

Boucle locale

Liaison

Sens du circuit

Ne pas partir sur les chemins sans carte, sans de bonnes chaussures de marche. Partez avec des vêtements adaptés selon le temps.

Balisage des carrefours où il faut aller tout droit.

Une première balise avant le carrefour et une balise de rappel après indiquent d'aller tout droit.  
Une balise placée du côté opposé à la bifurcation indique d'aller tout droit.

Balisage des carrefours où il faut changer de direction. La balise est en général placée dans l'angle que forme le changement de direction.

Straight on

Straight on

Follow the direction mentioned on the signpost

#### CODE BALISAGE F.F.R.P.

Le jalonement des sentiers GR consiste en marques de peinture sur les rochers, les arbres, les murs, les poteaux. Ces signes sont doubles aux changements importants de direction. Leur fréquence est fonction du terrain.

Continuité du sentier  
Straight on

Changement de direction  
Change of direction

Mauvaise direction  
wrong direction




#### RESPECTEZ LA FAUNE ET LA FLORE



#### SERVICES



#### PATRIMOINE



A proximité le chemin de mémoire du maquis de Durestal, un haut lieu de la résistance. Close by, there is a history trail about the Maquis of Durestal, which was an important place for the Resistance.

